

BORSOD-ABAÚJ-ZEMPLÉN MEGYEI KORMÁNYHIVATAL

Ügyiratszám: BOH/01/2929-1/2016.
Ügyintéző: Berta Béla
Telefon: 46/503-428

Tárgy: Ajánlás **656300** kódszámú
vadászterület határára
Hiv. szám: -
Melléklet(ek): 2 db térkép

A J Á N L Á S

A Borsod-Abaúj-Zemplén Megyei Kormányhivatal hivatalból ajánlást tesz közzé hirdetményi úton a 656300 kódszámú vadászterület határára, a 2017.03.01-től- 2037.02.28-ig tartó üzemtervi ciklusra az alábbiak szerint:

A térképmellékleten jelölt vadászterület szöveges határleírása a következő:

Felsővadász belterületéről kiindulva a közút Kupa irányában a Felsővadász 058/7 útig. Innen a Felsővadász 058/7 út és folytatásában a földút a Felsővadász 053/6 helyrajzi számon keresztül az erdő széléig, tovább az erdőszélén déli irányban a Felsővadász 6A, B erdőrészteltek határán lévő útig. Innen a Felsővadász 6A, B erdőrészteltek határán lévő út, a Felsővadász 5, 6 erdőtag közös határa, a Felsővadász 5A, C erdőrészteltek határán lévő út, a Felsővadász 4, 5 erdőtagok közös határa a Felsővadász 4 erdőtagban lévő nyiladéki. Innen a nyiladék a Szakácsi-Felsővadász község határáig, majd a Szakácsi-Felsővadász község határ a Szakácsi 030 útig. Innen a Szakácsi 030, 052 helyrajzi számú utak a Lakot Szakácsival összekötő közútig. Innen a közút Irota belterületéig, majd az Irota 07, 1169, 042, 052 helyrajzi számú utak az Irota 031/6 helyrajzi számú útig. Innen az Irota 031/6 kivett út a Rakaca-Gagybátor-Irota község határok találkozási pontjáig. Innen a Rakaca-Gagybátor község határ a Gagybátor 0105, helyrajzi számú útig, majd a Gagybátor 0105, 0108/b helyrajzi számú kivett területek a Rakaca 0144 helyrajzi számú kivett árokig (Bátor-patak). Innen a Rakaca 0144 helyrajzi számú kivett árok, majd a Rakaca 043/2 és a Gagybátor 082 helyrajzi számú területek közös határvonala, a Gagybátor 1-es erdőtag nyugati határvonala, majd a Rakaca 19-es, 18-as, 1-es, 17-es, erdőtagok és a mezőgazdasági terület közös határvonala (Szászfá-Rakaca község határ). Szászfá-Rakaca község határ a Rakacát-Szászfával összekötő közútig. Innen a közút Szászfá, Krasznokvajda, Felsőgagy, Alsógagy érintésével Gagyapáti belterületéig. Gagyapáti belterületén a közút, majd a Gagyapáti 043 helyrajzi számú földút, majd a Gagyapáti 035/4/a és a Felsőgagy 059/30, 062/4, 065/5 helyrajzi számú területek közös határvonala. Innen a Felsőgagy 056/2 helyrajzi számú kivett út a Gagyvendégi-Gagyapáti-Felsőgagy község határok találkozási pontjáig. Innen a Gagyvendégi 10/1, 7/a és a Gagyapáti 065/4/a, 033/4 helyrajzi számú területek közös határvonala, a Gagyvendégi 07/b kivett út, a Gagyvendégi 06 és a Gagyapáti 032/3, 033/4 helyrajzi számú területek közös határvonala. Innen a Gagyvendégi 06 és az Abaújlak 043/10 helyrajzi számok közös határvonala az Abaújlak-Gagyvendégi elágazásig. Innen a közút Abaújlak-Szanticska irányában az Abaújlak 050 helyrajzi számú útig. Innen az Abaújlak 050, Nyésta 023 helyrajzi számú utak a Felsővadász 12 erdőtag déli határvonaláig, innen a Felsővadász 12, 15, 14 13 erdőtagok déli határvonala (erdő szél) a Felsővadász 04/2 helyrajzi számú útig, majd a Felső vadász 04/2 helyrajzi számú út Felsővadász belterületéig. Felsővadász belterületén a Kossuth út, a Dózsa Gy. út és a Hunyadi út a Felsővadász 025 helyrajzi számú útig. Innen a Felsővadász 025 helyrajzi számú út a Felsővadászt Kupával összekötő közútig.

Megjegyzés: A határleírással körbehatárolt terület vadászterületnek nem minősülő földrészteltek is tartalmaz.

A vadászterület becsült mérete: 7054 ha

Az ajánlással érintett vadászterület a következő tájegységen belüli, lejáró üzemtervű vadászterületekkel szomszédos:

- 656010
- 656110
- 656210
- 657610
- 657510
- 656410
- 657410

Az **1996. évi LV. törvény** (Vtv.) 11/A. § (4) alapján, a vadászati hatóság az ajánlást a hirdetőtábláján, és elektronikus tájékoztatásra szolgáló honlapján legalább harminc napra hirdetmény formájában közzéteszi. A vadászati hatóság kezdeményezi minden érintett település önkormányzatának hirdetőtábláján, illetve elektronikus tájékoztatásra szolgáló honlapján a hirdetmény formájában való közzétételt, amelyet az önkormányzat tájékoztató jelleggel legalább harminc napra közzétesz.

A Vtv 11/A. § (5) bekezdése alapján az ajánlással érintett vadászterület földtulajdonosa az ajánlásra

a) a vadászterület határaival kapcsolatos módosító javaslatot, illetve

b) új vadászterület kialakítását célzó javaslatot [az a) és b) pont a továbbiakban együtt: **módosító javaslat**]

nyújthat be a vadászati hatósághoz a hatályos vadgazdálkodási **üzemtervi ciklus utolsó vadászati évének május 15. napjáig**.

- A földtulajdonos a módosító javaslatot **egyedül**, vagy **más földtulajdonossal együtt** is benyújthatja.
- A módosító javaslatot a 8. §-ban és a 19. § (2) bekezdésében meghatározott feltételek figyelembevételével lehet benyújtani, azzal, hogy **legalább háromszáz hektár, egybefüggő, vadászterületnek minősülő területre** vonatkozhat, amely terület legfeljebb egyharmada más, nem a módosító javaslatot benyújtó földtulajdonos(ok) tulajdonában is lehet.
- Az e § előírásainak megfelelő módosító javaslat befogadásáról a vadászati hatóság 10 napon belül végzéssel dönt. A **vadászati hatóság** módosító javaslat befogadásáról szóló **döntésével szemben** jogorvoslati kérelemmel a vadászterület határát megállapító döntéssel szemben benyújtott **fellebbezéssel** lehet élni.
- Ha a vadászati hatóság ajánlásában szereplő vadászterület határára nem érkezik érvényes módosító javaslat, a vadászati hatóság a vadászterület határának megállapítására vonatkozó szabályok szerint hivatalból megállapítja a vadászterület határát.

79/2004. (V. 4.) FVM rendelet (Vhr.) 7. § (1) bekezdése alapján a Vtv. 11/A. § (5) bekezdésében meghatározott módosító javaslatot ahhoz a vadászati hatósághoz kell benyújtani, amelyek az ajánlást tette.

- Ha a módosító javaslatot benyújtó tulajdonos nem személyesen tesz jognyilatkozatot, képviselétől a Polgári Törvénykönyv képviseleti jogra vonatkozó rendelkezéseinek megfelelő és a Vhr. 15. számú mellékletben meghatározott adattartalommal kiállított írásbeli meghatalmazás útján gondoskodhat.
- A meghatalmazás a 9. § (3) bekezdésében meghatározott, a tulajdonjog igazolására elfogadható dokumentumok valamelyikével együtt érvényes.
- Állami tulajdonú földterület esetén a vadászati joggal kapcsolatos eljárásokban meghatalmazásnak minősül a vagyonnevelési szerződésbe foglalt, vadászati joggal összefüggő képviseletre vonatkozó meghatalmazás, amely a meghatalmazott által bemutatott, a képviselettel érintett állami földterületek listájával együtt érvényes.
- A módosító javaslattal érintett ingatlan esetében, ha az ingatlanak több tulajdonosa van, érvényes jognyilatkozatot csak egy személy tehet. A tulajdonostársak képviselétükről tulajdoni hányaduk arányában számított szótöbbséggel határoznak.
- (6) Ha a földtulajdonos más földtulajdonossal együtt nyújt be módosító javaslatot a vadászati hatósághoz, a módosító javaslatban meg kell nevezni a módosító javaslat kapcsolattartóját (a továbbiakban: meghatalmazott kapcsolattartó).

A vadászati hatósághoz benyújtott módosító javaslatnak tartalmaznia kell:

- a) a módosító javaslatot benyújtó személy vagy a meghatalmazott kapcsolattartó teljes bizonyító erejű magánokiratba foglalt nyilatkozatát arra vonatkozóan, hogy a módosító javaslat **melyik ajánlásban szereplő –** kódszámokkal megjelölt – **vadászterületeket érinti;**
- b) a módosító **javaslattal érintett földterület határleírását;**
- c) a módosító javaslattal érintett földterület **legalább 1:25000 méretarányú** topográfiai térképi megjelenítését, feltüntetve az ajánlással érintett vadászterület **határvonalát;**
- d) a módosító javaslattal érintett földterületnek az ingatlanügyi hatóság által papíralapon vagy elektronikus adathordozón kiadott **helyrajzi számait és annak területi kiterjedését hektárban,** valamint a **földtulajdonosok nevét és tulajdoni hányadát;**
- e) a módosító javaslatot benyújtó személy vagy a meghatalmazott kapcsolattartó nyilatkozatát arról, hogy a tulajdonában, illetve a képviselt személyek tulajdonában lévő **földterület milyen százalékos arányban áll a módosító javaslattal érintett teljes földterülettel;**
- f) a módosító javaslatot benyújtó személy vagy a meghatalmazott **kapcsolattartó nevét és elérhetőségét.**

A módosító javaslat térképi megjelenítése és szöveges határleírása közötti eltérés esetén a szöveges határleírás tekintendő irányadónak.

Ha a vadászati hatóság ajánlásában szereplő vadászterület határára nem érkezik érvényes módosító javaslat, a vadászati hatóság a vadászterület határának megállapítására vonatkozó szabályok szerint hivatalból megállapítja a vadászterület határát.


A hirdetmény kifüggesztésének napja: 2016. év⁰³..... hó ³¹..... nap

A hirdetmény levételének napja: 2016.⁰⁵..... hó ⁰³..... nap

Az ajánlással szemben fellebbezésnek helye nincs.

Tájékoztatom, az ajánlással érintett vadászterület földtulajdonosait, hogy az ajánlással kapcsolatos iratokba a **Borsod-Abaúj-Zemplén Megyei Kormányhivatal Földművelésügyi és Erdőgazdálkodási Főosztálynál** (3526 Miskolc, Blaskovics út 24.) ügyfélfogadási időben (Hétfőn 8:00-12:00 óráig és 13:00-16:00 óráig, Szerdán 8:00-12:00 óráig, Pénteken 8:00-12:00 óráig) betekinthez.

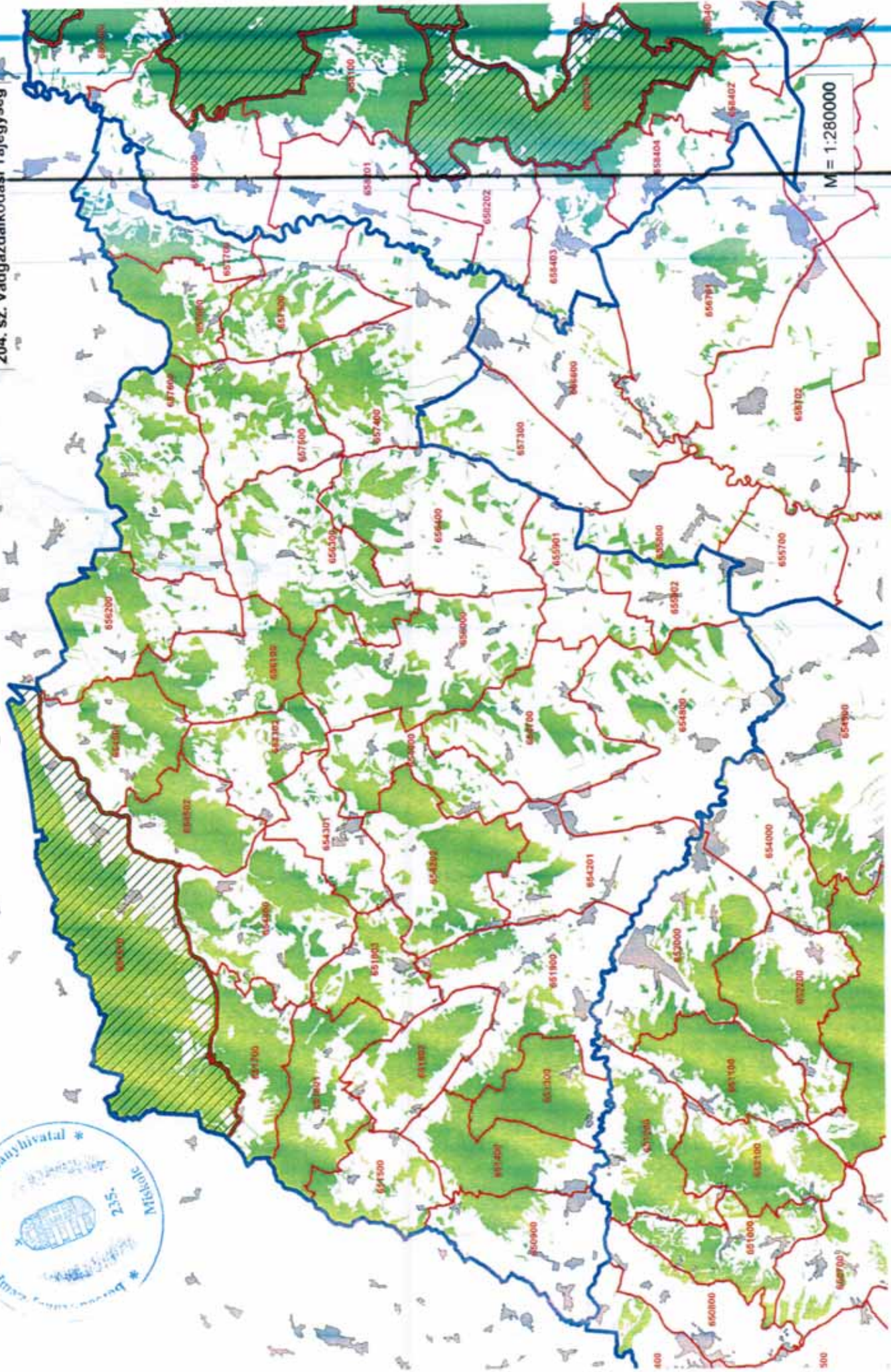
Miskolc, 2016. március ³⁰.....

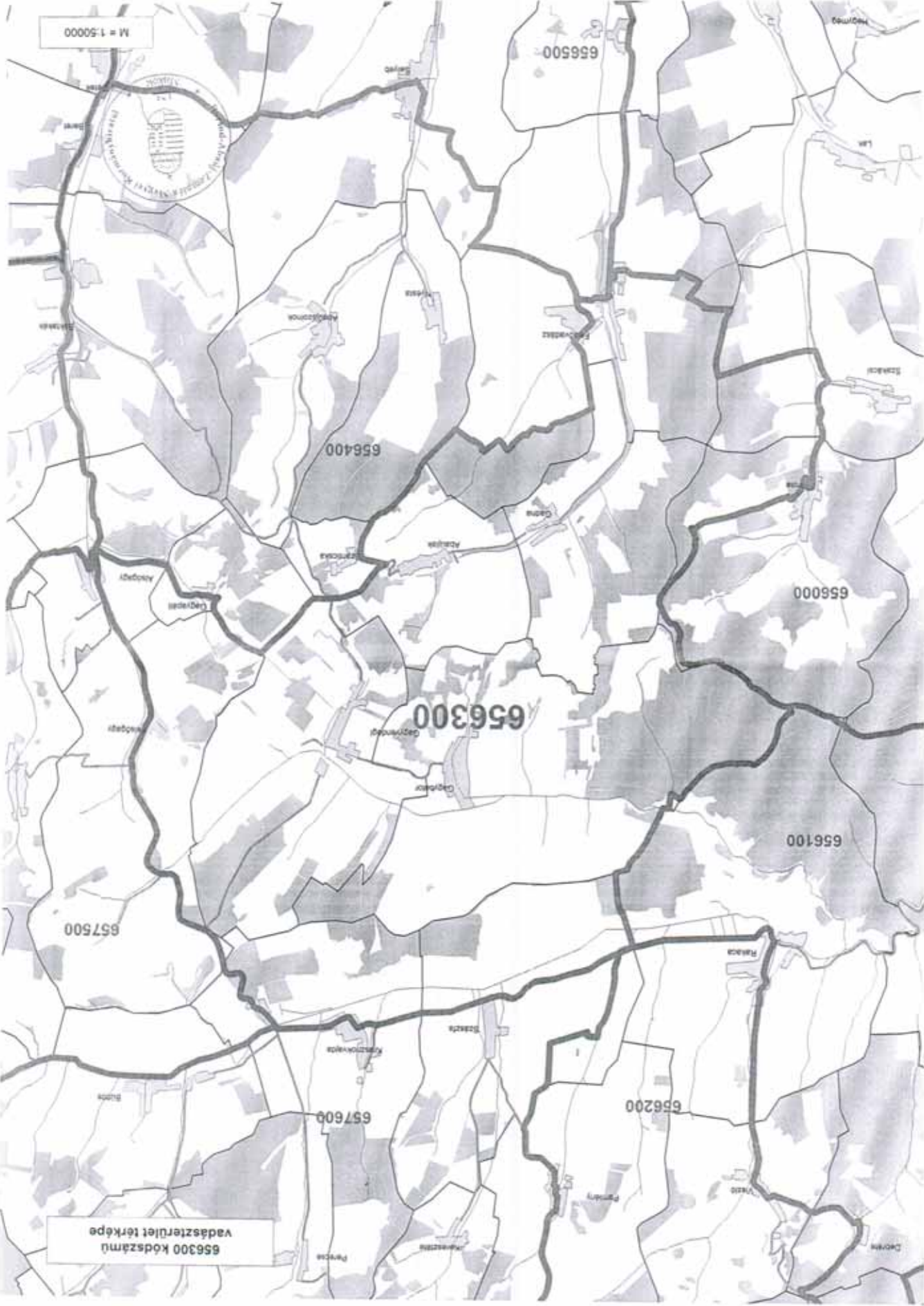

.....
Demeter Ervin
kormány megbízott



Átnézeti térkép
204. sz. Vadgazdálkodási Tájégség

M = 1:280000





M = 1:50000

656300 kódszámú vadászterület térképe